



**Legenda**

ZaD1.1 Zámery ZaD č. 1 a ich označenie


**Územné celky**


 Vymedzenie územných celkov, návrh

 Vymedzenie územných celkov, na zrušenie

**Územné jednotky**


**Administratívne členenie**

 Navrhovaná hranica zastavaného územia


 Navrhovaná hranica zastavaného územia, na zrušenie

**Funkčné využitie**

**Obytné územia**

BZ  Zmiešané územia bývania a občianskej vybav., návrh


**Výrobné územia**

IV+BO  Zmiešané územie výroby a občianskej vybav., návrh

**Rekreačné územia**

RI  Plochy športovísk a ihrísk, návrh

**Dopravné vybavenie**

 Miestne a účelové komunikácie, na zrušenie

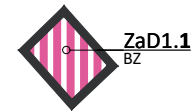
Cyklotrasy, D2, návrh

Pozn.: Popis nahrádza pôvodný text platného ÚPN  
"Značené cyklotrasy, návrh"

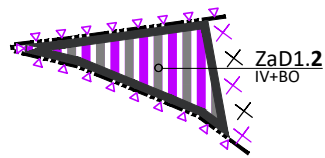
 Zastávka SAD, stav

**Technické vybavenie**

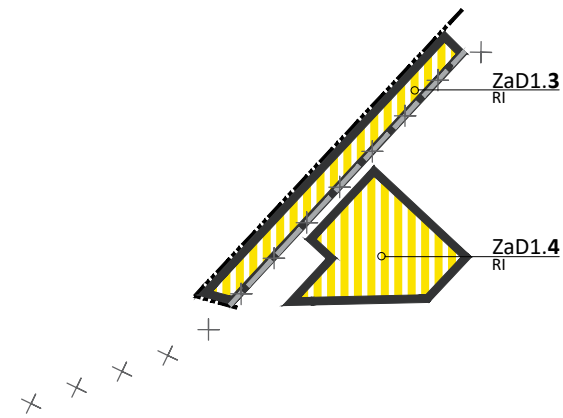
Bez zmien a doplnkov



ZaD1.1  
BZ

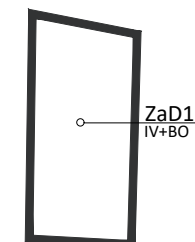


ZaD1.2  
IV+BO



ZaD1.3  
RI

ZaD1.4  
RI



ZaD1.5  
IV+BO

Obstarávateľ: Obec Kajal  
Osoba odborne spôsobilá na obstaranie ÚPP a ÚPD: Ing. arch. Miroslava Valková,  
registračné číslo 300

**NÁVRH PRIESTOROVÉHO USPORIADANIA,  
FUNKČNÉHO VYUŽÍVANIA ÚZEMIA A VPS**

**2**

Spracovateľ: ÚPn s.r.o., Drotárska cesta 37, 811 02 Bratislava  
Hlavný riešiteľ: Ing. arch. Monika Dudášová, AA SKA registračné číslo 0734 AA 0230  
Spracovateľský kolektív: Ing. arch. Monika Dudášová, Ing. arch. Petra Beňová  
Dátum: máj 2019  
Mierka: 1:5 000

