

ÚZEMNÝ PLÁN OBCE KAJAL - ZMENY A DOPLNKY Č. 1

Legenda

ZaD1.1 Zámery ZaD č. 1 a ich označenie

Územné celky

Vymedzenie územných celkov, návrh

Vymedzenie územných celkov, na zrušenie

Územné jednotky

Administratívne členenie

Navrhovaná hranica zastavaného územia

Navrhovaná hranica zastavaného územia, na zrušenie

Funkčné využitie

Obytné územia

BZ Zmiešané územia bývania a občianskej vybav., návrh

Výrobné územia

IV+BO Zmiešané územie výroby a občianskej vybav., návrh

Rekreačné územia

RI Plochy športovísk a ihrísk, návrh

Dopravné vybavenie

Miestne a účelové komunikácie, na zrušenie

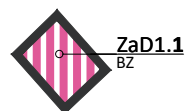
Cyklotrasy, D2, návrh

Pozn.: Popis nahrádza pôvodný text platného ÚPN
"Značené cyklotrasy, návrh"

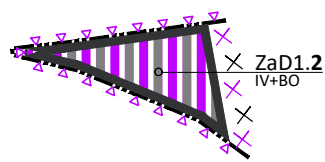
Zastávka SAD, stav

Technické vybavenie

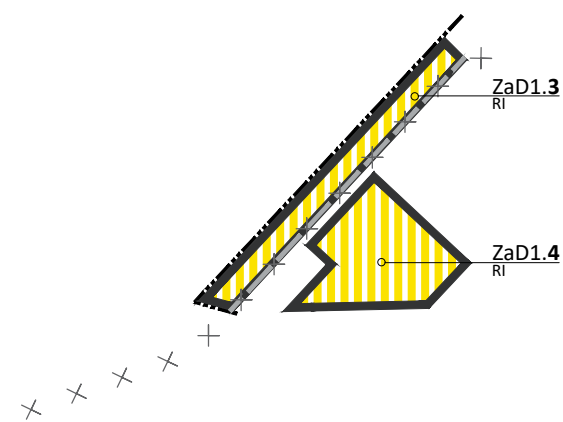
Bez zmien a doplnkov



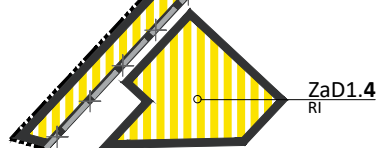
ZaD1.1
BZ



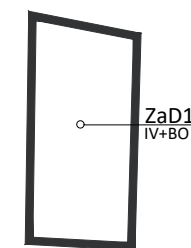
ZaD1.2
IV+BO



ZaD1.3
RI



ZaD1.4
RI



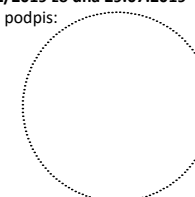
ZaD1.5
IV+BO

ČISTOPIS

SCHVAĽOVACIA DOLOŽKA

podľa §28 ods. 1 Zákona č. 50/1976 Zb. v platnom znení
Označenie schvaľovacieho orgánu: **Obecné zastupiteľstvo obce Kajal**
Číslo uznesenia a dátum schválenia: **č. 40, 41, 42/2019 zo dňa 29.07.2019**
Odtlačok pečiatky, meno oprávnenej osoby a jej podpis:

Lívia Farkasová
starostka obce



Obstarávateľ: Obec Kajal
Osoba odborne spôsobilá na obstaranie ÚPP a ÚPD: Ing. arch. Miroslava Valková,
registračné číslo 300

NÁVRH PRIESTOROVÉHO USPORIADANIA, FUNKČNÉHO VYUŽÍVANIA ÚZEMIA A VPS

2

Spracovateľ: ÚPn s.r.o., Drotárska cesta 37, 811 02 Bratislava
Hlavný riešiteľ: Ing. arch. Monika Dudášová, AA SKA registračné číslo 0734 AA 0230
Spracovateľský kolektív: Ing. arch. Monika Dudášová, Ing. arch. Petra Beňová
Dátum: august 2019
Mierka: 1:5 000